


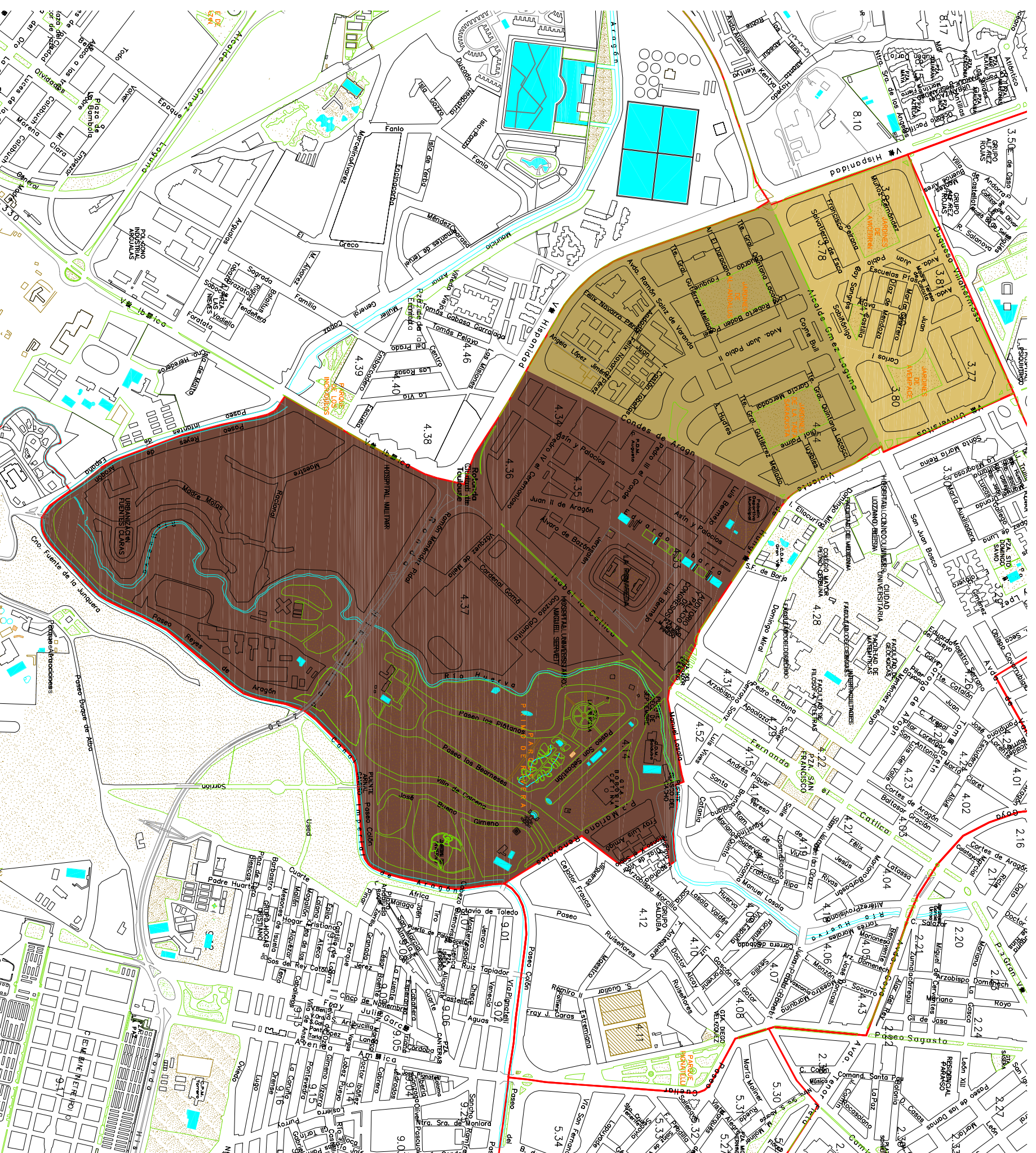


Plan de Equipamientos Comerciales de Zaragoza

Revisión. Año 2009

 Perímetro Área Comercial.

-  ZUC-19
-  ZUC-27
-  ZUC-32



Cartografía digital del Ayuntamiento de Zaragoza.

A.12.2
Area Comercial 12.
Romareda-Juan Pablo II.
Demarcación de Zucs.