

VEGETACIÓN

La vida en el Parque se escalona según la altura y las condiciones ambientales. A Menor altitud nos encontramos con especies como serbales, avellanos y abedules.

En las laderas más húmedas aparecen hayas, pinos, abetos y, en las cotas más altas, el pino silvestre da paso al pino negro, que es la última especie que encontramos antes de entrar en los pisos alpino y nival, donde las condiciones para la vida son muy duras. Las tascas y pastizales, con sus características flores alpinas, dan paso a la roca desnuda, parcialmente cubierta por líquenes.



Crocus mudiflorus. L. Palacio.



Gamón.
L. Palacio.

FAUNA

Una variada fauna se cobija en los medios forestales del Parque Natural. Es frecuente la presencia de la garduña y La marta. Abunda también la marmota, fácil de detectar por sus agudos silbidos, o el sarrío, como se conoce en Aragón al rebeco.

Como especies curiosas y difíciles de ver se encuentran el urogallo, cuyos machos son especialmente vistosos, el mochuelo boreal o la perdiz nival, cuyo plumaje adquiere color blanco para mimetizarse con la nieve.









Sarrío. L. Palacio.

RECOMENDACIONES

El Parque Natural dispone de varios centros y oficinas donde puedes obtener información de las características básicas del medio natural, los valores culturales y los aprovechamientos tradicionales, a través de exposiciones temáticas y audiovisuales específicos.

Recuerda que te encuentras dentro de un espacio natural protegido:

-  Antes de iniciar la visita, infórmate sobre las posibilidades que te brinda el espacio en función de tus intereses y capacidades.
-  No abandones los senderos marcados, así no molestarás a la fauna y percibirás mejor el esplendor de los paisajes.
-  Recuerda recoger la basura y depositarla en un lugar adecuado.
-  No se permite hacer fuego. Si ves humo o cualquier anomalía llama al **112 (SOS Aragón)**, la llamada es gratuita y atenderán cualquier emergencia.
-  La acampada libre sólo se permite dentro del Parque Natural en su modalidad de alta montaña, en cotas superiores a los 2.000 m (desde el ocaso hasta las 8:00 h)
-  El estacionamiento está regulado. Atiende a la señalización.

DIRECCIONES DE INTERÉS

Servicio Provincial de Medio Ambiente Huesca
C/Ricardo del Arco, 6 - 22003 Huesca
Teléfono: +34 974 29 33 96
espaciosnaturalesh@aragon.es

Oficina de Desarrollo Socioeconómico
Ctra. Francia, s/n - Benasque - Teléfono: +34 974 55 12 05

Reserva de visitas a los Centros de Interpretación:
Sarga - +34 976 40 50 41



Parque Natural Posets-Maladeta



Diseño y realización SARGA • Papel 100% reciclado y libre de cloro • 2015

Ibón bajo de Villamarta. M. Antequera.

El Parque Natural de Posets-Maladeta se extiende sobre la cabecera de los tres valles más orientales del Pirineo Aragonés: el de Barrabés al este, fronterizo y compartido entre Aragón y Cataluña; el de Benasque en el centro, y el de Chistau al oeste.

La altitud del Parque oscila desde entre los 1.500 metros y 3.404 de la cumbre del Aneto.

Además de Parque Natural tiene otras figuras de protección, como la de Zona de Especial Protección para las Aves (ZEPA), Lugar de Importancia Comunitaria (LIC), Reserva de Caza y tres de los Monumentos Naturales de los Glaciares Pirenaicos.



Aneto Maladeta. E. Guallart.

GEOLÓGIA Y MORFOLOGÍA

Los glaciares cuaternarios fueron los principales agentes erosivos que dieron forma a este paisaje. Esculpió sobre granitos, calizas y pizarras, largos valles en forma de U, colosales circos y profundas cubetas, ocupadas actualmente por centenares de ibones (nombre con el que se conocen a estos lagos de montaña de origen glaciar).

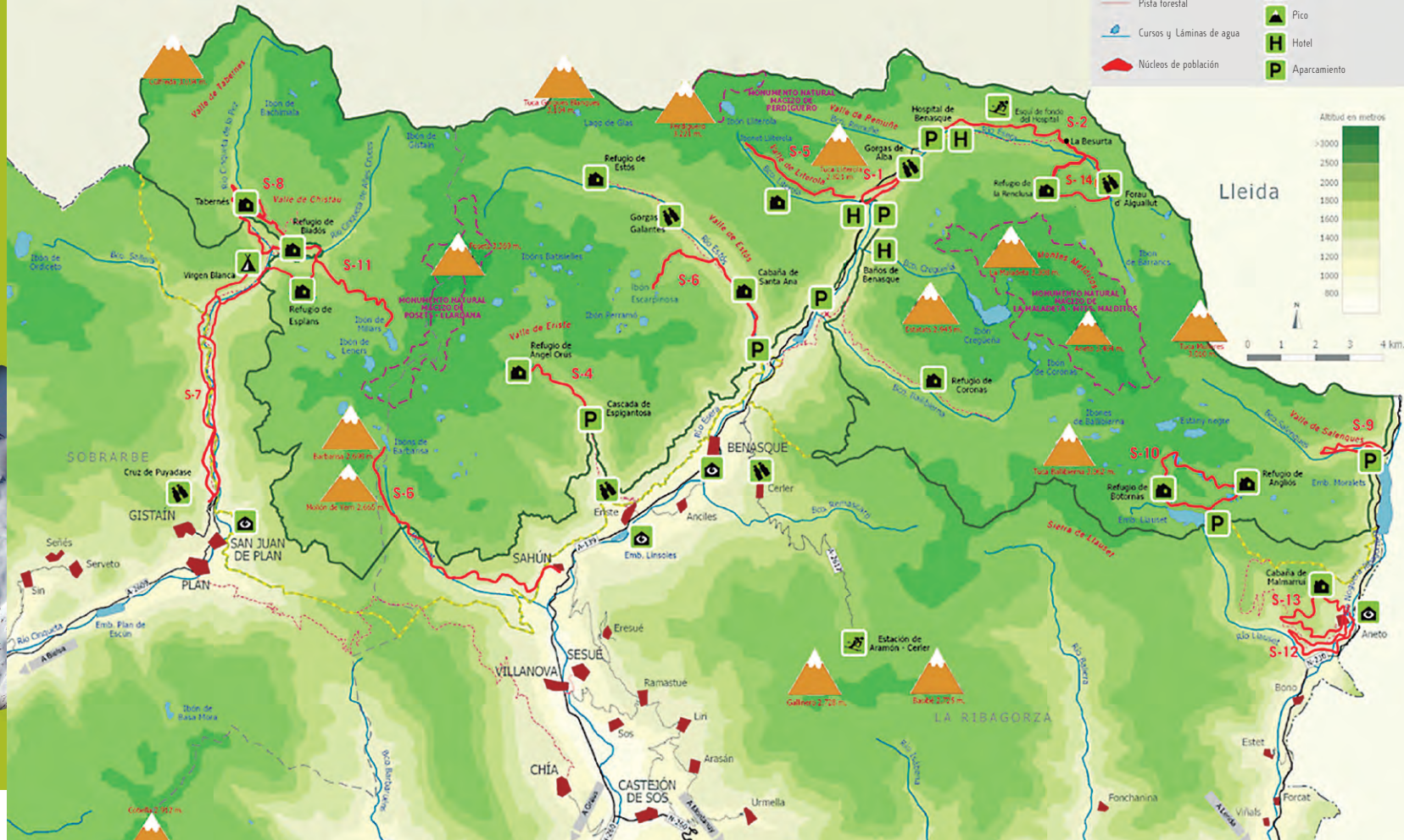
Destaca la sima del Forau de Aiguallut, por donde desaparecen las aguas del glaciar del Aneto que, tras discurrir unos 4 kilómetros subterráneamente, reaparecen para alimentar al río Garona en el vecino valle de Arán.

Forau de Aiguallut. M. Antequera.



Parque Natural
Posets - Maladeta

FRANCIA



Visita la página Web
www.rednaturaldearagon.com
para más información, senderos,
agenda de actividades y actualidad