





# Reserva Natural de la Laguna de Gallocanta

## Sendero de Berrueco

Sendero peatonal de trazado circular. Dificultad: baja.

Valoración: de 1 a 5 de menor a mayor dificultad.

-  1 El medio no está exento de riesgos
-  2 Marchas por camino de herraduras
-  2 Sendas o señalización que indican continuidad
-  1 Hasta 1 hora de marcha efectiva

Horario a pie	35 min
Desnivel de subida	48 m
Desnivel de bajada	48 m
Distancia horizontal	790 m
Tipo de recorrido	circular

**Recorrido:** El sendero se inicia en el mismo núcleo urbano de Berrueco. Éste discurre en dirección recta, hasta llegar al ayuntamiento donde gira a la izquierda. A la salida del municipio empieza la ascensión hasta llegar al castillo de Berrueco. Desde allí, el sendero desciende hasta llegar otra vez al municipio de Berrueco.

El tramo ascendente presenta dos zonas de descanso, en las que se puede observar la Sierra de Valdelacasa. En el castillo, que es la zona con mayor altitud del sendero, hay un mirador en el que se puede divisar una vista única de la Laguna de Gallocanta. A lo largo del sendero se aprecian buenos ejemplares de carrasca (*Quercus ilex*).

**Recomendaciones:** Se trata de un corto paseo que permite visitar el castillo y un mirador. Llevar calzado adecuado y prismáticos.

**Enlace con otros senderos:** Dirección al Centro de Interpretación alcanzaremos el sendero de la Laguna de Gallocanta y los Lagunazos.

### Direcciones de interés

Reserva Natural de la Laguna de Gallocanta

Servicio Provincial de Agricultura, Ganadería y Medio Ambiente de Teruel C/San Francisco, 27 Teruel.

Tel.: 978 64 11 45. Fax: 978 64 12 31.

[www.rednaturaldearagon.com](http://www.rednaturaldearagon.com)



Oficina Gerencia Desarrollo Socioeconómico. C/Mosén Andrés Vicente, 16 44232 Bello (Teruel).

Tel.: 978 73 40 78. Fax: 978 73 40 78.

Centro de Interpretación de la Reserva Natural: Telf.: 978 73 40 31

Reserva de visitas: SARGA. Telf.: 976 40 50 41 [centrosdeinterpretacion@sarga.es](mailto:centrosdeinterpretacion@sarga.es)

# Reserva Natural de la Laguna de Gallocanta

## Sendero de Berrueco

