

Jornada: Ecoturismo en Guara Somontano

EL PARQUE NATURAL DE LA SIERRA Y CAÑONES DE GUARA Y SU INTERÉS PARA EL ECOTURISMO

Teresa Juanals Llobet – Técnico Uso Público y Calidad PNSCG
CI de Bierge, 09/11/2022

Organizado por:



Ecoturismo en PNCSG



Parque Natural

Sierra y Cañones de Guara

PNCSG dispone acreditación de la la Q de calidad

- Desde 2007 PNCSG dispone de la 'Q' de Calidad Turística que otorga el Instituto para la Calidad Turística de España (ICTE) conforme la norma UNE-ISO 18065 de Servicios turísticos para el uso público prestados por el ente gestor del espacio natural protegido.
- Compromiso : calidad, seguridad y profesionalidad en la gestión Mantenimiento de instalaciones de uso público y cuantificación y tipificación de visitantes .

•En Aragón sólo 5 espacios disponen de la Q de calidad.:

Parques Naturales de la Sierra del Moncayo (Zaragoza), la Sierra y Cañones de Guara (Huesca), Posets-Maladeta (Huesca), y los Paisajes Protegidos de los Pinares de Rodeno de Albarracín (Teruel) y de Monte Oroel-San Juan de la Peña

•En España –160 (P.naturales+ P.nacionales) sólo hay 25 con la Q de calidad



Infraestructuras

- 17 senderos ofertados Q de calidad
- Aprox 350 km de otros senderos integrados con GR-I y caminos naturales (Somontano y Hoya de Huesca).
- 42 Aparcamientos
- 11 Miradores y 4 observatorios de aves
- 2 Refugios libres
- Más de 1000 ud de Señalización indicativa interpretativa
- Otros trabajos




Miradores y paisaje

1. Mirador de Atalaya de Santa Eulalia la Mayor
2. Mirador de Alquezar
3. Mirador de Belsué
4. Mirador de Morrano
5. Mirador de Portiacha
6. Mirador de Tamara -Peña Falconera
7. Mirador de Vadiello
8. Mirador de la Predicadera
9. Mirador de Balcés
10. Mirador del Calcón
11. Mirador del Salto de Roldán



Senderos en Cañones

- Úmbría de Gabardiella- Sector Nocito
- Sierra de Guara - Sector Loporzano y Bierge
- Cañón del Vero-Sector Vero
- Cienfuens - Sector Nocito
- Pico del Mediodía- Sector Loporzano
- Vadiello-San Cosme - Sector Loporzano
- Formiga- Sector Loporzano
- Alcanadre- Mascún Inferior- Sector Bierge
- Mascún Superior – Sector Bierge
- Oscuro Balcés- Sector Bierge
- Barranco de la Choca – Sector Bierge
- Barranco Fornocal – Sector Vero




Senderos de calidad

Parque

- S-1** Fuente de la Tamara
- S-2** Picos de Morrano y Peña Falconera
- S-3** Rodellar - Losa Mora - Otín
- S-4** Lecina - Almazorre - Betorz - Lecina
- S-5a** Tozal de Guara por Santa Cilia de Panzano
- S-5b** Tozal de Guara por La Tejería de San Cosme
- S-6** San Martín de la Val d'Onsera
- S-7** Vadiello - Huevo de San Cosme
- S-8** Barranco de La Pillera
- S-9** Salto de Roldán - Peña San Miguel
- S-10** Sierra de Bonés
- S-11** Circular Castillo de los Santos
- S-12** Bara - Bibán - Birueste - Bara
- S-13** Used - Azpe - Abellada - Bentué de Nocito - Used
- S-14** Matidero - Bibán - Miz - Alastrué - Matidero
- S-15** Circular Las Bellostas - Bagüeste
- S-16** Quejigos centenarios
- S-17** Pueyo de Morcat - Casas de Montalbán - Torruéllola de la Plana - Torrolluala del Obico - Pueyo de Morcat

LEYENDA

-  Centro de
-  Panel - P
-  Mirador
-  Mirador i
-  Observat
-  Monume



Observatorio de aves

- Observatorio de aves de Alquezar(junto a la ermita de Sant Gregorio)
- Observatorio de aves de Bierge
- Observatorio aves de Nueno -comedero de aves de Nueno
- Observatorio de aves de Santa Cilia – comedero de aves de Santa Cilia



Centros de interpretación y oficinas de información

- CI Bierge
- CI Arguis
- OI Santa Cilia de Panzano
- OI Lecina



2021	C.I. BIERGE	C.I. ARGUIS	O.I. SANTA CILIA	O.I. LECINA	TOTALES
Nº de visitantes	2795	460	2396	3638	9289
Nº de días de apertura	206	43	140	71	115
Ratio visitantes /día	13,57	10,70	17,11	51,24	23,15

(Datos 2021)



Parque Natural
Sierra y Cañones de Guara



Actuaciones de información, interpretación y educación ambiental

- Programa de atención a visitantes
- Programa educativo
- Programa de información
- Materiales
- Medios de comunicación
- Actividades en los CI y Zona de Influencia Socioeconómica
- Otros programas de educación ambiental



Actividades singulares en CI

Semana
santa

Verano

Otoño

	Ruta interpretativa	Taller	interpretación espontánea
CI bierge	De puerta a puerta por la Sierra de Guara	Volando voy entre vencejos, golondrinas y aviones	
CI bierge	Plantas aromáticas y medicinales	Caminos sonoros por nuestros paisajes	
CI bierge	Tras los pasos de Lucien Briet por el Cañón del Río Mascún		
OI Santa Cilia	Del Río a la Cueva	Un paisaje de altos vuelos	
OI Santa Cilia	El estado de nuestros ríos		
CI Lecina -	Paseo interpretado a Fuente Laspuña	Leyenda de la Carrasca de Lecina y otros	Encina de Lecina
CI Arguis	Paseo por el entorno de Arguis: flora y fauna		

- Organizadas desde los c.i y o.i
- Son gratuitas
- Actividades puntuales con cupos de grupos máximos.
- [Publicadas y Reserva desde la web](#)



Recursos web PNCSG

- Folleto del PNCSG
- Guia natural del PNCSG
- Folleto de los senderos de calidad
- Apartado de información Técnica

<https://www.rednaturaldearagon.com/parque-natural-de-la-sierra-guara/>

Descargas

Aquí puedes encontrar material interesante

- > CONOCE MÁS SOBRE EL ESPACIO
- > FOLLETO DEL ESPACIO
- > INFORMACIÓN TÉCNICA



Parque Natural Sierra y Cañones de Guara

SENDERO S-1

Fuente de la Tamara

El sendero comienza en el punto de partida del valle de Guara. La ruta es sencilla, por lo que es apta para todos los niveles de dificultad. El sendero discurre por el borde del valle, rodeado por las montañas de la Sierra de Guara. El sendero comienza en el punto de partida del valle de Guara. La ruta es sencilla, por lo que es apta para todos los niveles de dificultad. El sendero discurre por el borde del valle, rodeado por las montañas de la Sierra de Guara.

NIVE 5-1	
Distancia	8,8 km
Desnivel	210 m
Temperatura	10-15°C
Equipamiento	Botas de sendero, agua, comida, mapa

NIVE 5-2	
Distancia	10,5 km
Desnivel	250 m
Temperatura	10-15°C
Equipamiento	Botas de sendero, agua, comida, mapa

GOBIERNO DE ARAGON

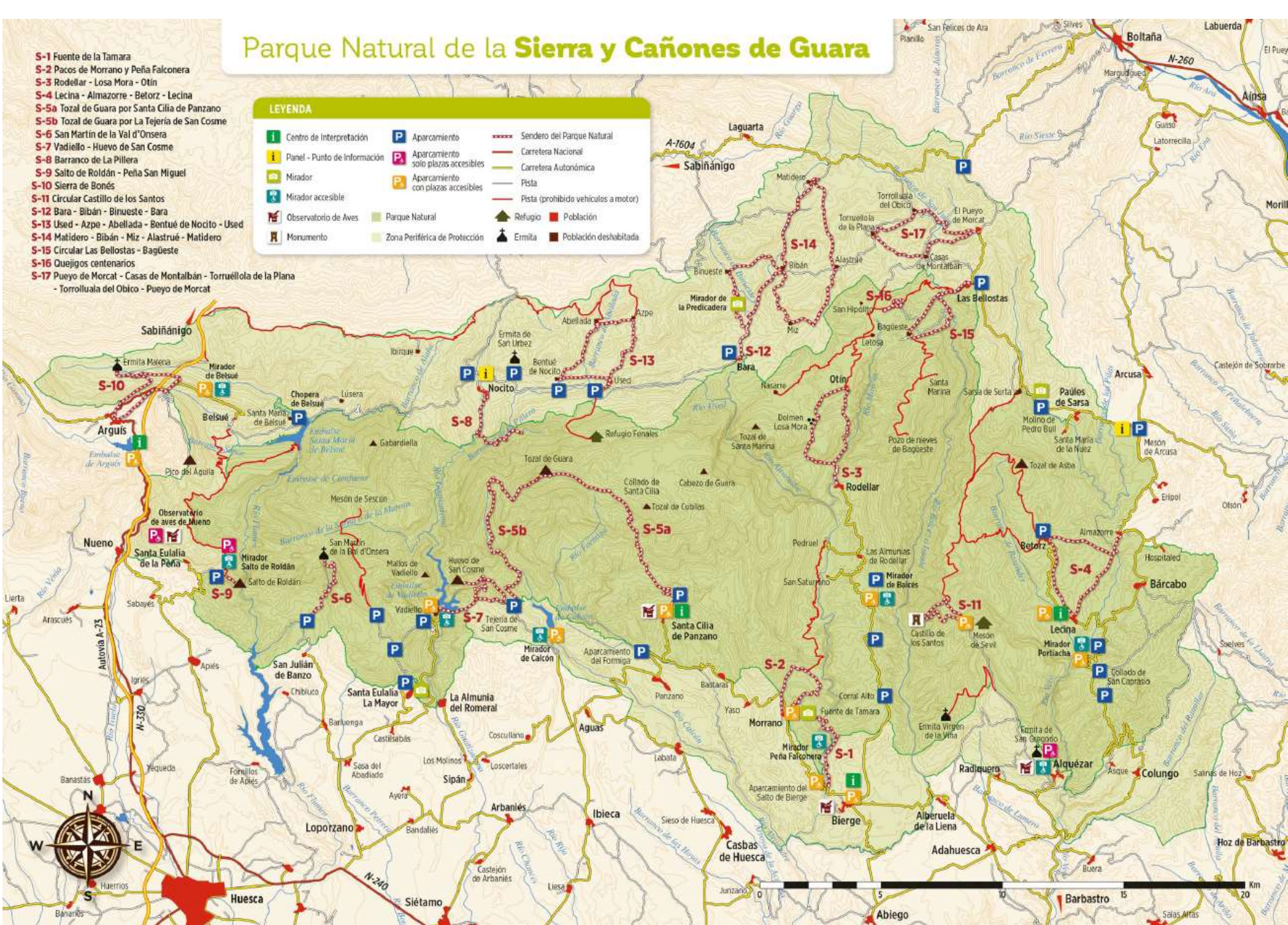


Parque Natural de la Sierra y Cañones de Guara

- S-1 Fuente de la Tamara
- S-2 Pacos de Morrano y Peña Falconera
- S-3 Rodellar - Losa Mora - Otín
- S-4 Lecina - Almazorre - Betorz - Lecina
- S-5a Tozal de Guara por Santa Cilia de Panzano
- S-5b Tozal de Guara por La Tejería de San Cosme
- S-6 San Martín de la Val d'Onsera
- S-7 Vadiello - Huevo de San Cosme
- S-8 Barranco de La Pillera
- S-9 Salto de Roldán - Peña San Miguel
- S-10 Sierra de Bonés
- S-11 Circular Castillo de los Santos
- S-12 Bara - Bibán - Binueste - Bara
- S-13 Used - Azpe - Abellada - Bentué de Nocito - Used
- S-14 Matidero - Bibán - Miz - Alastrué - Matidero
- S-15 Circular Las Bellostas - Bagüeste
- S-16 Quejigos centenarios
- S-17 Pueyo de Morcat - Casas de Montalbán - Torruellola de la Plana - Torrolluola del Obico - Pueyo de Morcat

LEYENDA

	Centro de Interpretación		Aparcamiento		Sendero del Parque Natural
	Panel - Punto de información		Aparcamiento solo plazas accesibles		Carretera Nacional
	Mirador		Aparcamiento con plazas accesibles		Carretera Autonómica
	Mirador accesible		Pista		Pista (prohibido vehículos a motor)
	Observatorio de Aves		Parque Natural		Refugio
	Monumento		Zona Periférica de Protección		Ermita
					Población
					Población deshabitada



Otras fuentes de información

DESCARGAS POR MUNICIPIO/LOCALIDAD [IR](#)

DESCARGAS POR COLECCIÓN

COLECCIÓN	DIVISIÓN ADMINISTRATIVA	UNIDAD GEOGRÁFICA
Patrimonio Cultural y Ambiental Documentos Informativos Territoriales. Patrimonio Cultural y Ambiental	Aragón	Introduzca la unidad geográfica

Descargar en formato [Descargar](#)

Otras opciones de descarga [ATOM](#) [WFS](#) [WCS](#)

<input type="checkbox"/>	Nombre	Ver en visor	Ver en cartoteca	Fecha	Escala
<input type="checkbox"/>	Arboles singulares	<<	<<	2013-05	300000
<input type="checkbox"/>	Fiestas de interés turístico, regional y nacional	<<	<<	2013-05	300000
<input type="checkbox"/>	Humedales de Aragón	<<	<<	2013-05	300000
<input type="checkbox"/>	Humedales de Importancia Internacional (Ramsar)	<<	<<	2013-05	300000
<input type="checkbox"/>	Lugares de Importancia Comunitaria (LIC)	<<	<<	2013-05	300000
<input type="checkbox"/>	Lugares de interés geológico (PIG)	<<	<<	2013-05	300000
<input type="checkbox"/>	Otras figuras de protección de la naturaleza	<<	<<	2013-05	300000

[Quitar idioma](#)
 Buscar solo páginas en español

[Quitar tipo](#)
 Artículos de revisión

Incluir patentes
 Incluir citas

[Crear alerta](#)

Visor idear Aragón-
 Patrimonio Cultural y
 Ambiental

BUSCAR: sierra y cañones de guara

Aproximadamente 1 070 resultados (0:00 s)

El Parque de la Sierra y Cañones de Guara: joya natural en el Prepireneo aragonés.
 J del Valle Malbrici, UD de Zaragoza - Armas y Coque, 2016 - core.ac.uk
 Cuando en 1993 el Gobierno de Aragón declaró por procedimiento de urgencia el Parque de la Sierra y Cañones de Guara, en el Prepireneo de Francia, muchos zaragozanos...
 Guardar Citar Artículos relacionados Leer 4 versiones 10

La regulación de las actividades turísticas como elemento dinamizador de un espacio natural protegido: El Parque Natural de la Sierra y los Cañones de Guara [PDF]
 CP Arlés - DOCUMENTOS DE TRABAJO 2011 - r04deemadoc.aragon.es/es/eng
 ... Parque Natural de la Sierra y los Cañones de Guara, situado en las Sierras Exteriores del Pirineo... El Parque Natural de la Sierra y los Cañones de Guara ha apostado por el sistema de...
 Guardar Citar Artículos relacionados Leer 4 versiones 10

Efecto del baramiquismo sobre los macroinvertebrados acuáticos y su recuperación en el río Formiga (Parque Natural de la Sierra y Cañones de Guara, Huesca)
 J Sierra Oros, E Llorens-Fillol - Universidad de Zaragoza, 2013 - scopus.com
 Una de las actividades turísticas más desarrolladas en el Parque Natural de la Sierra y Cañones de Guara (Huesca) es el descenso de barrancos, aunque esta actividad es...
 Guardar Citar Citado por 7 Artículos relacionados 10

El seguimiento ecológico en el Parque Natural de la Sierra y Cañones de Guara [PDF]
 A Paula, C Prada, J HERRERO... - revista de la... 2008 - egevit@iba.com/metas.net
 Por ello, el diseño de un programa de seguimiento ecológico para en ENP resulta necesario para el desarrollo futuro de una gestión que integre la conservación de los recursos...
 Guardar Citar Citado por 4 Artículos relacionados Leer 2 versiones 10

Buscador: Google Académica

Caracterización de visitantes en PNCSG

Tipo de Visita:
la mayoría de las personas en familia, amigos



Procedencia: la mayoría de las personas Otras CCAA y propio Aragón



Tipo de Estancia: fin de semana 36%, 1 sólo día 30%



ACTIVIDADES REALIZADAS

	1ª	2ª	3ª
Barranquismo	8	5	4
Escalada	10	4	1
Fotografía	1	1	
Observar fauna y flora	3	3	3
Otras	3		
Pasar un día en el campo	40	19	8
pozas	1		
Ruta ciclista	7	2	1
Senderismo	185	169	123
(en blanco)	4	1	1

Datos obtenidos por medios propios PNCSG en Agosto 2021

Propuesta de actividades potenciales

- Talleres de educación ambiental
- Observación de ecosistemas
- Safaris fotográficos- birding
- Observación geomorfológica- barrancos interpretados
- Senderismo interpretativo - miradores
- Participación en programas de conservación de flora y/o fauna- proyectos locales
- Observación de cielos (astroturismo)
- Observación de fenómenos naturales y atractivos especiales de la naturaleza-
- Observación de fósiles.
- Observación de flora y/o fauna
- Cicloturismo -guiado- autoguiado
- Talleres de ecoconstrucción. (muros de piedra seca, ..)
- Actividades de bienestar(baños de bosque” shinrin yoku”,
- Actividades de turismo científico.



Parque Natural

Sierra y Cañones de Guara

MUCHAS GRACIAS

¿Preguntas?

Teresa Juanals Llobet

Técnico Uso Público PNCSG)

mtjuanalsl@sarga.es



Parque Natural
Sierra y Cañones de Guara

