





# Monumento Natural del Puente de Fonseca

## Sendero Ladruñán - Puente de Fonseca

Sendero peatonal de trazado ida y vuelta. Dificultad: baja-media.

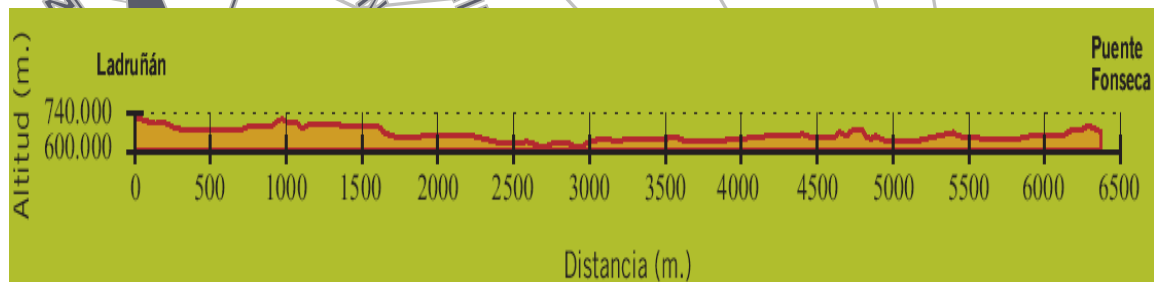
Valoración: de 1 a 5 de menor a mayor dificultad.

### MIDE

severidad del medio natural	1	
orientación en el itinerario	1	
dificultad en el desplazamiento	2	
cantidad de esfuerzo necesario	3	

Horario a pie	4 h (ida y vuelta)
Desnivel de subida	100 m
Desnivel de bajada	100 m
Distancia horizontal	12 km 700 m
Tipo de recorrido	ida y vuelta

**Recorrido:** El itinerario da comienzo en Ladruñán, a través de una pista que baja hasta la Algecira. Al terminar la pista en el Vado hay un aparcamiento y el sendero continúa hacia la derecha coincidiendo con la variante GR 8.1. Todo el recorrido discurre por la margen izquierda del río Guadalupe paralelo al cauce de éste, entre la vegetación. Antes de llegar al Puente de Fonseca, el camino pasa por una central eléctrica, con su respectiva presa, y por la Masía Fonseca donde se deja atrás el GR 8 para dirigirse hacia el cauce del río. En este tramo del río, alrededor del puente natural, habitan nutrias, mirlo acuático y martín pescador, además del cangrejo de río.



**Recomendaciones:** Se recomienda llevar calzado adecuado, reservas de agua y prismáticos.

**Enlace con otros senderos:** Parte del recorrido coincide con el GR 8 y la variante del GR 8.1.

#### Direcciones de interés

Monumento Natural del Puente de Fonseca

Servicio Provincial de Agricultura, Ganadería y Medio Ambiente de Teruel C/San Francisco, 27 Teruel.

Telf.: 978 64 11 45.

Fax: 978 64 12 31.

[www.rednaturaldearagon.com](http://www.rednaturaldearagon.com)



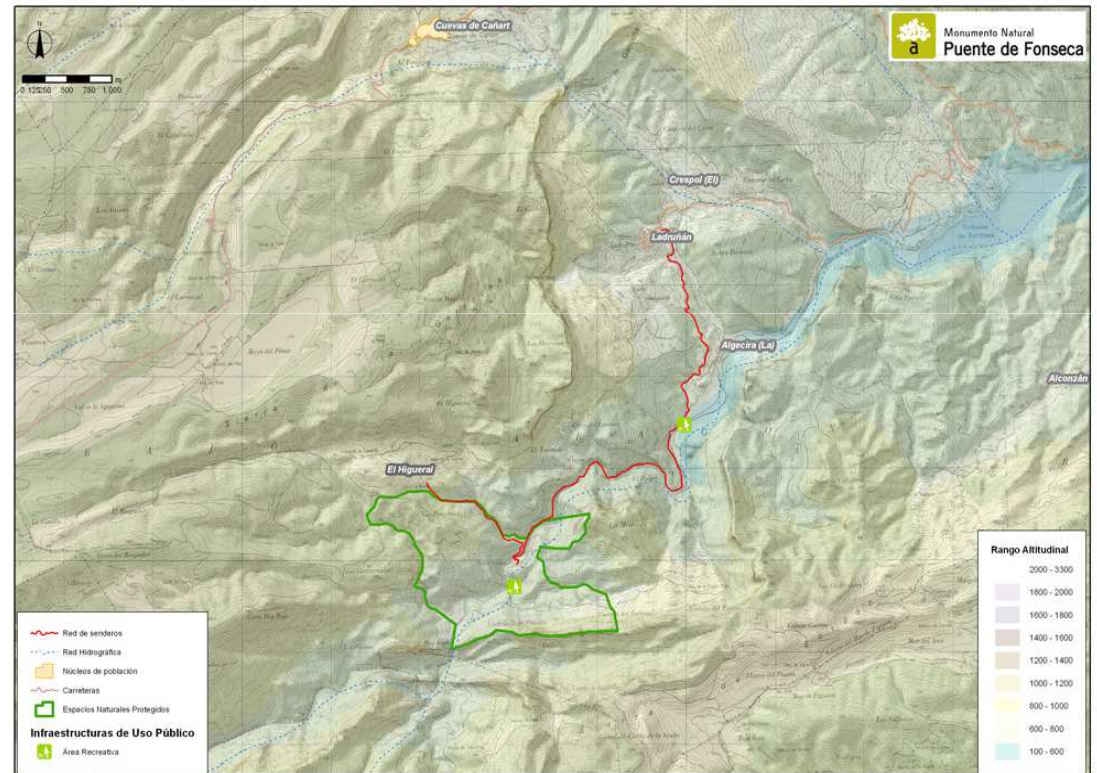
# Monumento Natural del Puente de Fonseca

## Sendero Ladruñán – Puente de Fonseca



Aparcamiento de el Vado

Autor: Fernando Esteban



Masía Fonseca

Autor: Fernando Esteban