






























HUESCA



Valle de Benasque

DENOMINACIÓN	MAPA JPG	MAPA PDF	TRACX	Sin senda definida	Uso de las manos	Posible nieve en verano	Alto esfuerzo físico
<i>SENDERISMO</i> Aparcamiento de La Besurta - Forau d'Aiguallut - Coll del Toro	JPG	PDF	TRACX				
<i>ALTA MONTAÑA, TRAVESÍA</i> Puente de Coronas - Aneto Pueblo	JPG	PDF	TRACX				
<i>SENDERISMO</i> Circular Refugio de La Renclusa - Forau de Aiguallut	JPG	PDF	TRACX				
<i>SENDERISMO</i> Ibons de Remuñé	JPG	PDF	TRACX				
<i>SENDERISMO</i> Ruta de los Tres Barrancos desde Benasque	JPG	PDF	TRACX				
<i>ALTA MONTAÑA, ASCENSIÓN</i> Puente de Coronas – Tuca de Vallibierna	JPG	PDF	TRACX				
<i>SENDERISMO</i> Vuelta a los Ibones de Llosás y Vallibierna desde el Pte. Coronas	JPG	PDF	TRACX				

DENOMINACIÓN	MAPA JPG	MAPA PDF	TRACX	Sin senda definida	Uso de las manos	Posible nieve en verano	Alto esfuerzo físico
<i>TRAVESÍA</i> PR-HU 30, GR 11 y GR 11.5 Benasque - Besurta	JPG	PDF	TRACX				
<i>TRAVESÍA</i> GR 11 Puente de San Jaime - Refugio de Coronas	JPG	PDF	TRACX				
<i>SENDERISMO</i> PR-HU 36 Eriste- Refugio Ángel Orús	JPG	PDF	TRACX				
<i>ALTA MONTAÑA, ASCENSIÓN</i> Refugio de Estós - Ibón de Gías - Pico Clarabide	JPG	PDF	TRACX				
<i>SENDERISMO</i> Aparcamiento de Estós - Ibón d'Escarpinosa	JPG	PDF	TRACX				
<i>ALTA MONTAÑA, ASCENSIÓN</i> Refugio de Estós - Perdiguero	JPG	PDF	TRACX				
<i>SENDERISMO</i> Aparcamiento de Estós - Ibón Gran de Batisielles	JPG	PDF	TRACX				
<i>ASCENSIÓN</i> Tuca Dalliú por el valle de Literola	JPG	PDF	TRACX				

DENOMINACIÓN	MAPA JPG	MAPA PDF	TRACX	Sin senda definida	Uso de las manos	Posible nieve en verano	Alto esfuerzo físico
<i>ASCENSIÓN</i> Refugio de Estós - Pico Bardamina	JPG	PDF	TRACX				
<i>SENDERISMO</i> Castejón de Sos - Sos - Liri - Arasán - Castejón de Sos	JPG	PDF	TRACX				
<i>SENDERISMO</i> El Run-Castejón de Sos-Bisaurri-Gabás-El Run	JPG	PDF	TRACX				
<i>SENDERISMO</i> PR-HU 51 Sahún - Ibones de Barbarisa	JPG	PDF	TRACX				
<i>SENDERISMO</i> Aparcamiento Literola - Ibonet de Literola	JPG	PDF	TRACX				
<i>SENDERISMO</i> Aparcamiento de Estós - Refugio de Estós	JPG	PDF	TRACX				
<i>SENDERISMO</i> PR-HU 50, 51 y 32 El Run - Eriste - Benasque	JPG	PDF	TRACX				
<i>ALTA MONTAÑA, TRAVESÍA</i> GR 11 Puente de Coronas - Puente de Salenques	JPG	PDF	TRACX				

DENOMINACIÓN	MAPA JPG	MAPA PDF	TRACX	Sin senda definida	Uso de las manos	Posible nieve en verano	Alto esfuerzo físico
<i>ALTA MONTAÑA, TRAVESÍA</i> GR 11 Refugio de Estós - Refugio de Viadós	JPG	PDF	TRACX				
<i>ASCENSIÓN</i> San Martín de Veri - Turbón	JPG	PDF	TRACX				
<i>SENDERISMO</i> Sendero Botánico y Gorgas de Alba	JPG	PDF	TRACX				
<i>SENDERISMO</i> Aparcamiento de la Espigantosa - Refugio Angel Orús	JPG	PDF	TRACX				
<i>ALTA MONTAÑA, ASCENSIÓN</i> Refugio Ángel Orús - Posets	JPG	PDF	TRACX				
<i>SENDERISMO</i> GR 11 Refugio de Angel Orús - Refugio de Estós	JPG	PDF	TRACX				
<i>SENDERISMO</i> Puente de Cregüeña - Ibón de Cregüeña	JPG	PDF	TRACX				
<i>SENDERISMO</i> La Besurta - Ibón de Paderna - Tuca de Paderna	JPG	PDF	TRACX				

DENOMINACIÓN	MAPA JPG	MAPA PDF	TRACX	Sin senda definida	Uso de las manos	Posible nieve en verano	Alto esfuerzo físico
<p><i>SENDERISMO</i></p> <p>Hospital de Benasque - Portillón de Benás - Salbaguardia</p>	JPG	PDF	TRACX				
<p><i>ALTA MONTAÑA, TRAVESÍA</i></p> <p>Final de la carretera - Puerto de la Glera</p>	JPG	PDF	TRACX				