
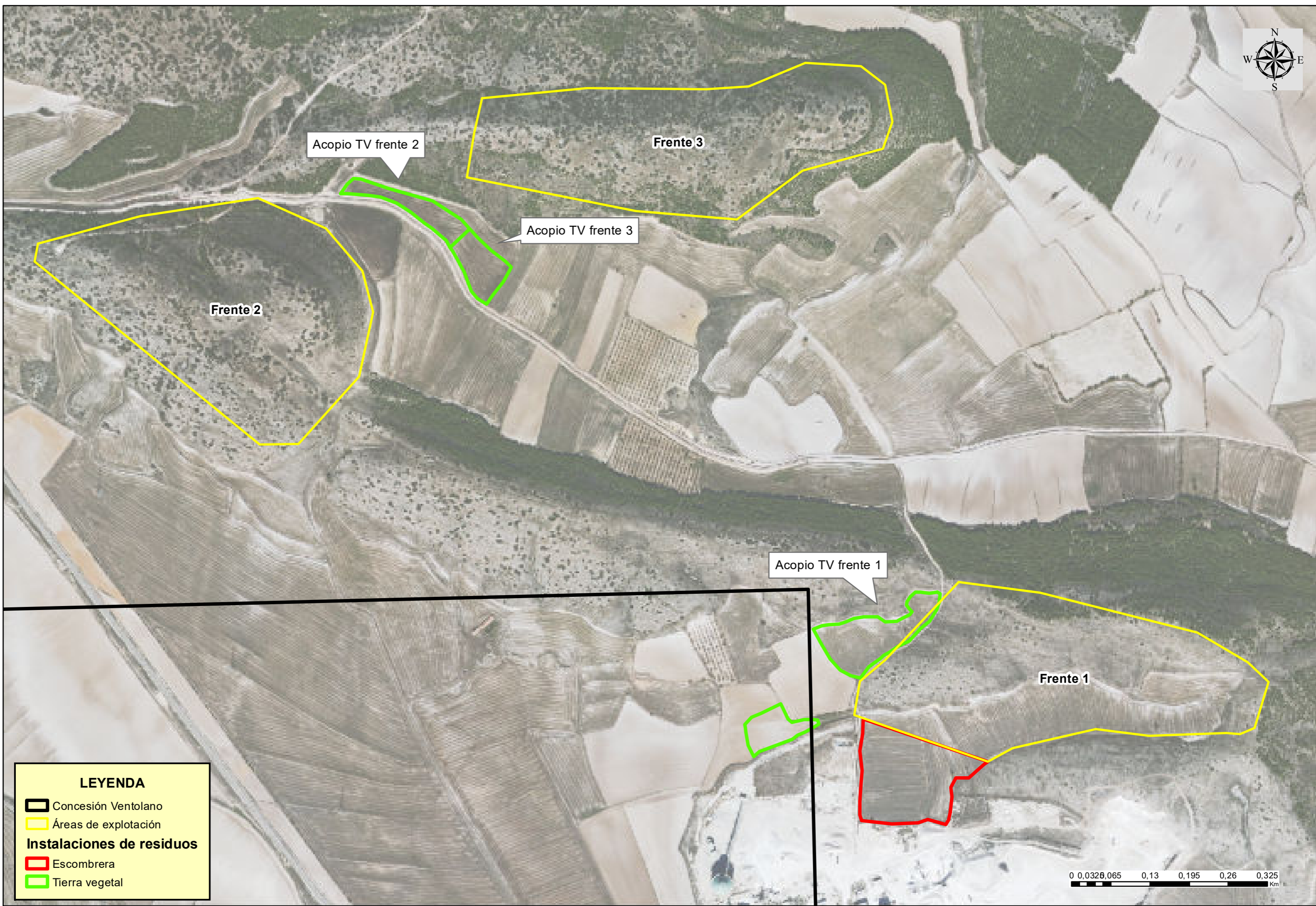


**LEYENDA**

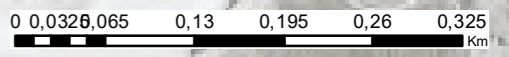
- Área de estudio
- Concesión Ventolano
- Áreas de explotación





**LEYENDA**

- Concesión Ventolano
- Áreas de explotación
- Instalaciones de residuos**
- Escombrera
- Tierra vegetal



PROMOTOR

CONSULTOR

**PLAN DE RESTAURACIÓN DEL PROYECTO DE EXPLOTACIÓN DE LA CONCESIÓN VENTOLANO I Nº 3.321 TÉRMINO MUNICIPAL DE AZUARA (ZARAGOZA)**

PLANO

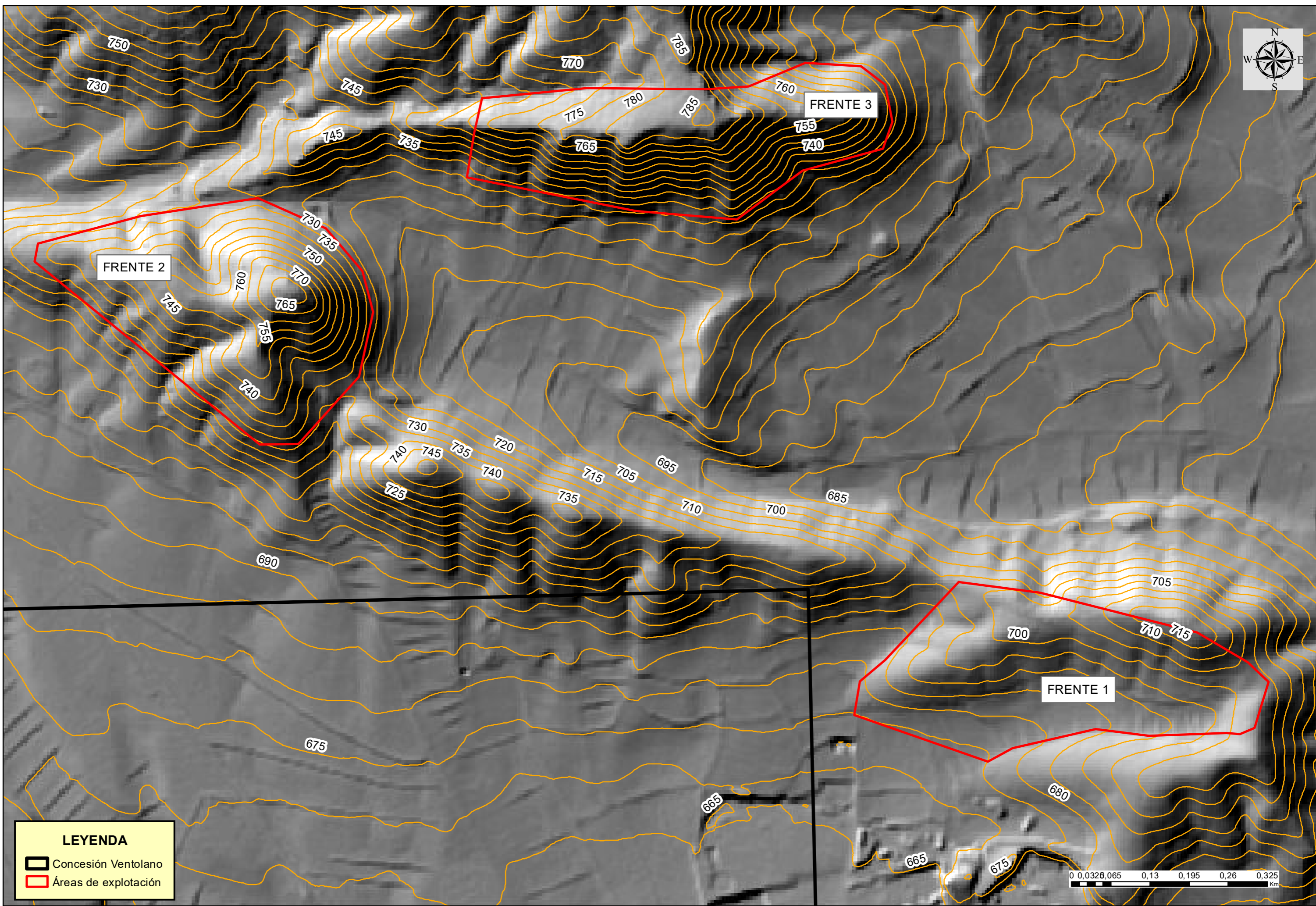
**2. Superficies afectadas**

ESCALA

**1:5.500**





FECHA

**Diciembre 2022**





**LEYENDA**

-  Concesión Ventolano
-  Áreas de explotación
-  Plaza de cantera restaurada
-  Balsas

0 0,0326,065 0,13 0,195 0,26 0,325 Km

